

METSAINVENTEERIMISE ANDMED

Maakond: Rapla
Vald: Kehtna
Küla: Ahekõnnu
ID(d): 26

Maaüksus: **Kuninga**
Kinnistu number: 2404637
Katastritunnus: 29301:001:0403
Üldpindala: 0,35 ha

Metsamaa pindala: **0,29 ha, sellest:**
lagedad alad
selguseta alad
puistud

0,29 ha, sellest:
kuusikud 0,25 ha 34 tm
kaasikud 0,04 ha 1 tm

Kasvava metsa tagavara: 35 tm 119 tm/ha
Tagavara juurdekasv: 1 tm aastas

Välitööd tegi: Ülo Viilup, 20.09.2024
Kava on koostatud: 27.09.2024 (ID: 20781-21128)

Metsabüroo OÜ (reg. kood 10908249), Järvevana tee 9, Tallinn
e-post: info@mitsabyroo.ee, telefon 61 090 61



Co-financed by the Connecting Europe
Facility of the European Union

KITSENDUSTE PLAAN

Rapla maakond












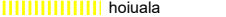

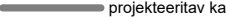


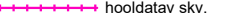



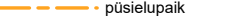

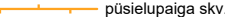

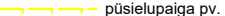



Kehtna vald

Kuninga kinnistu




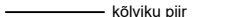

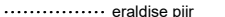

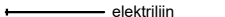

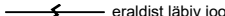

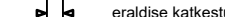














0 50 100 150 200 250m

Mõõt 1:5 000

Kitsendused ja looduskaitseobjektid

	kalda pv.		kalda pv.
	kaitseala skv.		püsielupaiga skv.
	kaitseala pv.		püsielupaiga pv.
	hoiuala		ranna pv.
	üksikobjekt		muud kitsendused
	kaitseala välispiir		hoiuala
	reservaat		projekteeritav kaitseala
	looduslik skv.		väriselupaik
	hooldatav skv.		üksikobjekt
	piiranguvöönd		loomad I kategooria
	püsielupaik		loomad II kategooria
	püsielupaiga skv.		taimed I kategooria
	püsielupaiga pv.		taimed II kategooria
	kultuurimälestis		pärandkultuuri objekt

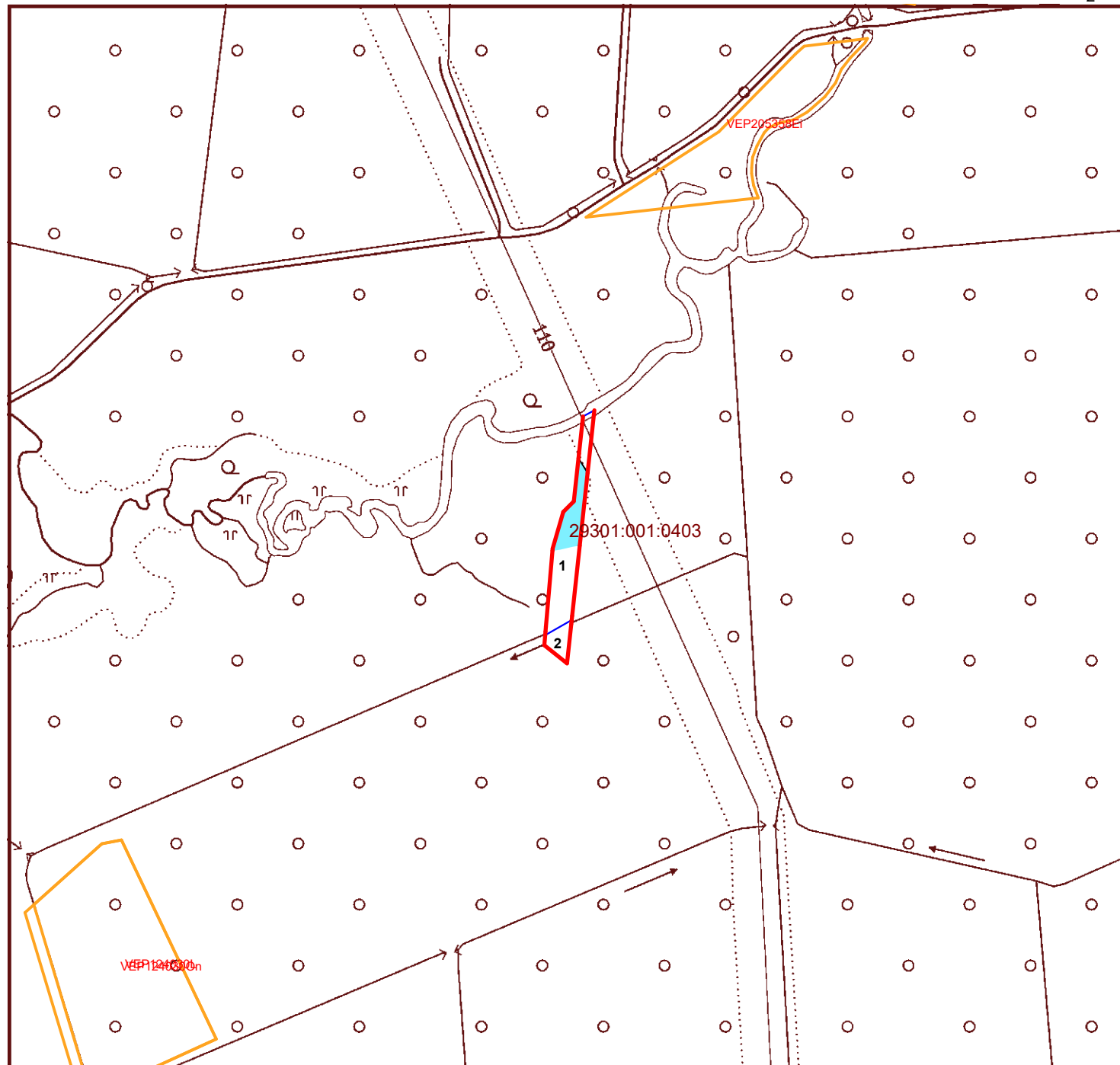
Leppemärgid

	maakonna piir		visiir, jalgrada
	valla piir		kõlviku piir
	katastriüksuse piir		eraldise piir
	kruusatee		elektriliin
	metsatee		eraldist läbiv joon
	pinnaste		eraldist katkestus
	trass, siht		tiik
	vana kraav		truup
	kraav, oja, kaldajoon		märkimisväärne puu
	kraav, jõgi 6...10m		katastritunnus
	kraav trassiga		eralduse number
	söödaplats		jahikantsel
	soolak		kopratamm

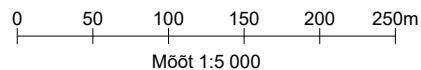
Aluskaart: Riigi Maa-amet

Looduskaitse info: EELIS, jaanuar 2024

Metsabüroo OÜ



PUISTUPLAAN
Rapla maakond
Kehтна vald
Kuninga kinnistu



Puistuplaani leppemärgid

Puuliik	Lagedad alad	Seiguseta alad	Nooren- dikud	Latimetsad	Keskealised metsad	Valmivad ja küpsed
Mänd						
Kuusk						
Kask						
Haab						
Sanglepp						
Hall lepp						
Tamm						
Saar						
Teised						

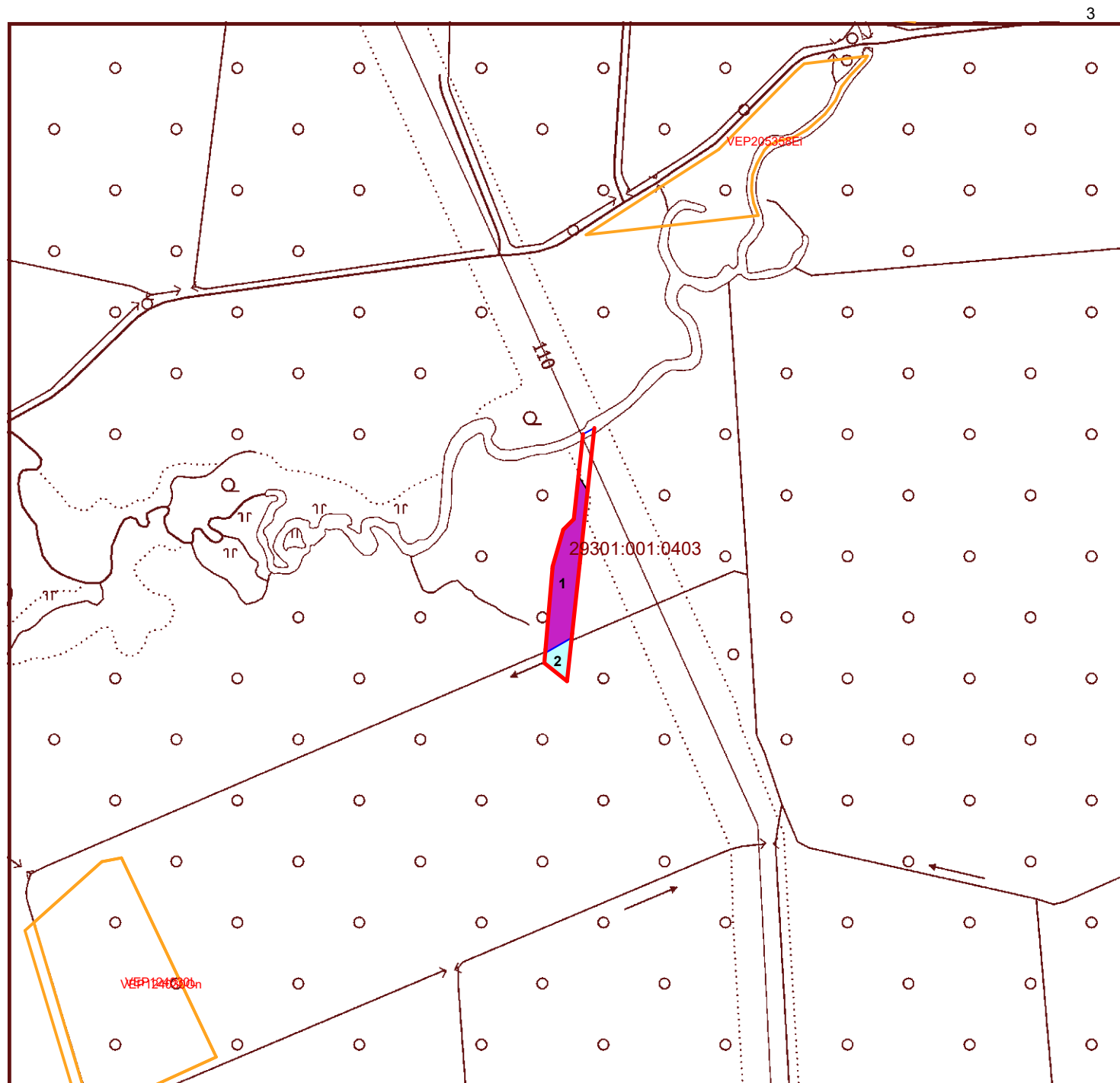
Leppemärgid

maakonna piir	visiir, jalgrada
valla piir	kõlviku piir
katastriüksuse piir	eraldise piir
kruusatee	elektriliin
metsatee	eraldist läbiv joon
pinnaste	eraldise katkestus
trass, siht	tiik
vana kraav	truup
kraav, oja, kaldajoon	märkimisväärne puu
kraav, jõgi 6...10m	katastritunnus
kraav trassiga	eralduse nmb
söödaplats	jahikantsel
soolak	kopratamm

Aluskaart: Riigi Maa-amet

Looduskaitse info: EELIS, jaanuar 2024

Metsabüroo OÜ



TAKSEERKIRJELDUS

Kehtna vald, Kuninga maaüksus, 29301:001:0403

Er. nr.	Pind-ala ha	Rin-ne	Koosseisu						Bo-ni-teet	Kasvu-koha-tüüp	H100 m	Täius %	G m²	Puude arv tk/ha	Tagavara		Juurdekasv		Raie %	Likv. puit tm	Tarbe puidu %	Kavandatud metsamajanduslikud tööd Takseeritud	
			%	Puu-liik	Pärit-olu	Vanus a	H m	D cm							tm/ha	tm/er	tm/ha/a	tm/er/a					
Kitsendus: kalda piiranguvöönd, 0,11 ha																							20.09.2024
1	0,25	Küps mets						3	K-Jo	20					135	34	2,5	0,6		28	85		
Kaalutud I rinde vanus 85 aastat, raievanus 85 aastat																							
	1	35	Ku	s	90	19	24				45	13				11							
		30	Ks	s	75	18	20									9							
		25	Ma	s	90	21	28									8							
		10	Lm	v	70	18	20									3							
	2	100	Ku	s	55	10	12				11	2				4							
	J	100	Ku	s	15	2	2						200										
Põõsarinne: paakspuu, paju, liitus tugev, kõrgus 2 - 3 m																							
Kahjustus: tüvemädanik, aste keskmine, 20% I rinde 75 a. Ks; teised, aste nõrk, 1% I rinde 90 a. Ma;																							
põder, aste tugev, 30% II rinde 55 a. Ku																							
Koosseis ebaühtlane, vanus ebaühtlane, täius või liitus ebaühtlane																							
2	0,04	Noorendik						2	K-Ta	26					21	1	3,5	0,1				20.09.2024	
	1	85	Ks	s	10	5	4						2500			0							
		10	Lm	v	10	5	4									0							
		5	Ku	s	10	2	2																
	Y	100	Ku	s	45	14	16						75			0							
Põõsarinne: paju, paakspuu, liitus keskmine, kõrgus 2 m																							
Tehtud: lageraie																							

Eraldisel esimesena märgitud puuliik on peapuuliik